


•CC La Grandvallière - ZA des Dadonnins


Inventaire des ZAE au titre de l'article 220 loi climat et résilience


Vu article 220 de la loi Climat et Résilience adoptée le 24 août 2021, vu article L318-8-2 du Code de l'urbanisme, vu article 6 du RGPD

Occupants des unités foncières



 Unité foncière jamais occupé au sens de l'article 220 de la loi climat et résilience

 Unité foncière occupée au sens de l'article 220 de la loi climat et résilience

 Unité foncière vacante au sens de l'article 220 de la loi climat et résilience

Une unité foncière est définie comme l'ensemble des parcelles regroupées et contiguës d'un seul tenant appartenant au même propriétaire.

Liste des occupants des unités foncières

n°	Occupants
1	SIGNAUX GIROD [64605047600050]
2	DG STOCKAGE GARAGE A LUGAND [95322597600018] STOCKAGE GARAGE LUGAND
3	DG STOCKAGE [83518202300019]

Identification des unités foncières vacantes

Nb unités foncières vacantes	Nb unités foncières total	Indice de vacance Art. 220 loi climat
4	9	44.44 %

Surfaces des unités foncières vacantes m²	Surface total des Unités foncières m²	Part de la surface vacante
10810	29633	36.48 %

Unité foncière	Parcelles	Contenance m²	Propriétaire anonymisé
39494000ZE0225	39494000ZE0225	7578	COMMUNAUTE COMMUNES LA GRANDVALLIERE, COMMUNAUTE COMMUNES LA GRANDVALLIERE
39494000ZE0239	39494000ZE0239	1800	_X_
39494000ZE0271	39494000ZE0271	648	SRB
39494000ZE0276	39494000ZE0276	785	_X_

Liste des parcelles composant les unités foncières

Unité foncière	Commune	Section	Numéro	Propriétaire anonymisé
39494000ZE0008	39494	ZE	8	COMMUNE DE SAINT-PIERRE
39494000ZE0225	39494	ZE	225	COMMUNAUTE COMMUNES LA GRANDVALLIERE, COMMUNAUTE COMMUNES LA GRANDVALLIERE
39494000ZE0231	39494	ZE	231	COMMUNE DE SAINT-PIERRE
39494000ZE0239	39494	ZE	239	_X_
39494000ZE0271	39494	ZE	271	SRB
39494000ZE0273	39494	ZE	273	DG STOCKAGE
39494000ZE0276	39494	ZE	276	_X_
39494000ZE0277	39494	ZE	277	DG STOCKAGE
uf394940087517	39494	ZE	224	SIGNAUX GIROD
uf394940087517	39494	ZE	230	SIGNAUX GIROD

Sources

Traitements / relevé terrain / analyse :
CC La Grandvallière 2024

Autres sources de données mobilisées :

Observatoire du Foncier Economique Régional / AER Bourgogne-Franche-Comté 2024

Base Sirene des entreprises et de leurs établissements, INSEE 2024

Plan cadastral Informatisé, Etalab

Fichiers des locaux et des parcelles des personnes morales, Ministère de l'Économie, des Finances et de la
Souveraineté industrielle et numérique

Fichier des Locaux commerciaux vacants (LOCOMVAC), Direction Générale des Finances publiques

Photographies aériennes, Institut Géographique National